

**МАТЕРИАЛЫ ПО ОБОСНОВАНИЮ В ВИДЕ КАРТ.
КАРТА ОСОБО ОХРАНЯЕМЫХ ПРИРОДНЫХ ТЕРРИТОРИЙ
И ТЕРРИТОРИЙ ОБЪЕКТОВ КУЛЬТУРНОГО НАСЛЕДИЯ
(ФЕДЕРАЛЬНОГО, РЕГИОНАЛЬНОГО, МЕСТНОГО ЗНАЧЕНИЯ)**

ТАРСКИЙ РАЙОН

УСЛОВНЫЕ ОБОЗНАЧЕНИЯ:

ГРАНИЦЫ СУБЪЕКТОВ РОССИЙСКОЙ ФЕДЕРАЦИИ,
МУНИЦИПАЛЬНЫХ ОБРАЗОВАНИЙ:

Границы единиц административно-территориального
деления Российской Федерации

- Граница муниципального района
- Граница городского поселения
- Граница сельского поселения
- Граница населенного пункта

**СПРАВОЧНАЯ ИНФОРМАЦИЯ
ТЕРРИТОРИИ**

- Земли населенных пунктов

ПРИРОДНЫЕ ОБЪЕКТЫ

Леса

- Леса защитные и эксплуатационные

Поверхностные водные объекты

- Водоток (река, ручей, канал)
- Водоём (озеро, пруд, обводненный карьер, водохранилище)

ОБЪЕКТЫ ТРАНСПОРТНОЙ ИНФРАСТРУКТУРЫ

Автомобильные дороги

- Автомобильные дороги регионального или межмуниципального значения
- Автомобильные дороги местного значения
- Автомобильные дороги прочие

ЗОНЫ С ОСОБЫМИ УСЛОВИЯМИ ИСПОЛЬЗОВАНИЯ ТЕРРИТОРИИ

**Зоны охраны объектов культурного наследия
(памятников истории и культуры) народов Российской Федерации**

- Защитная зона объекта культурного наследия

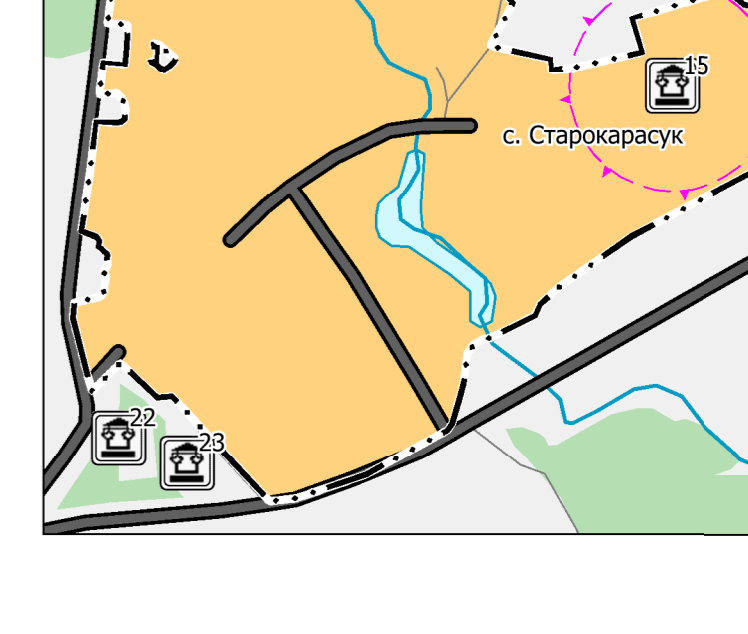
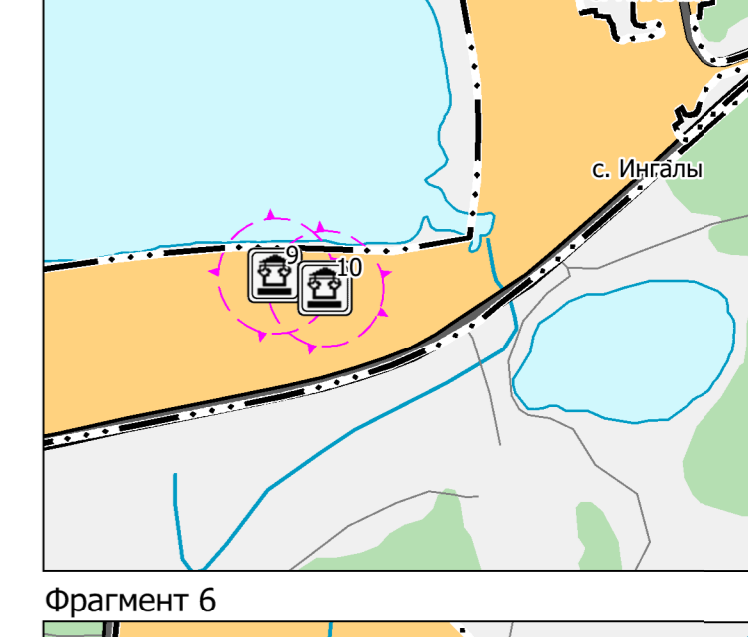
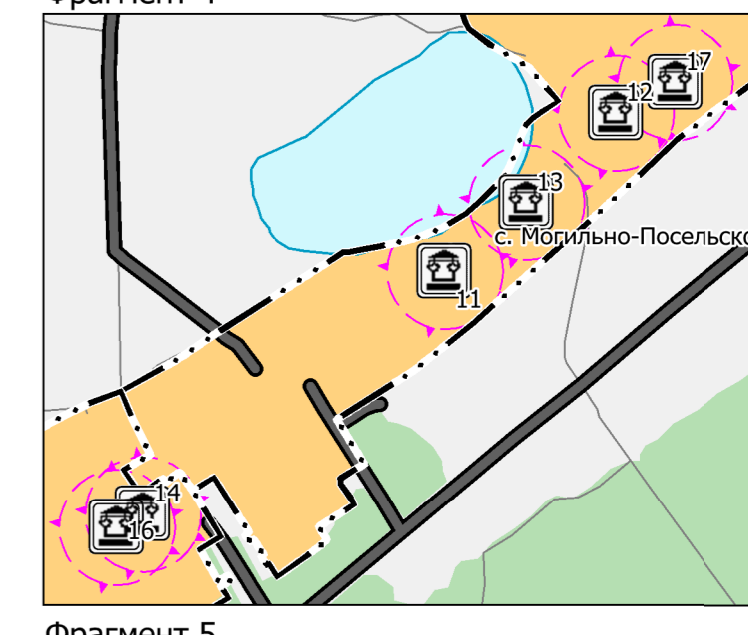
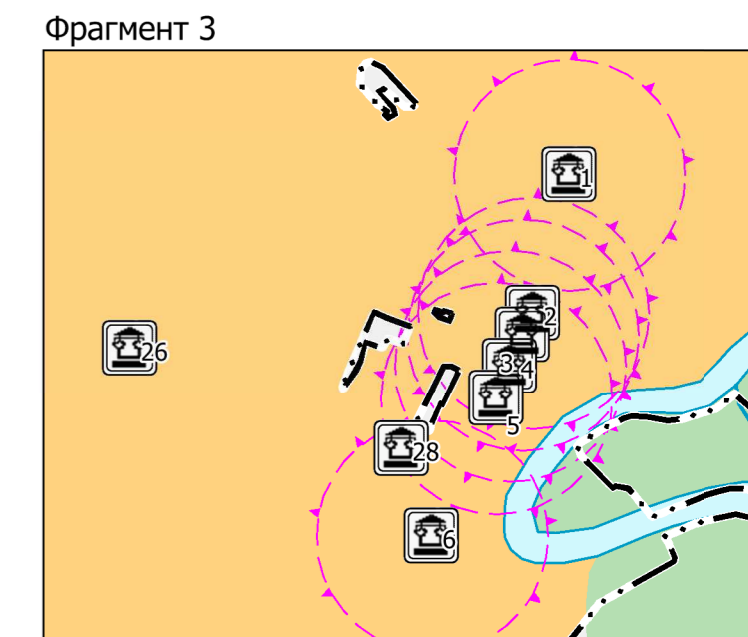
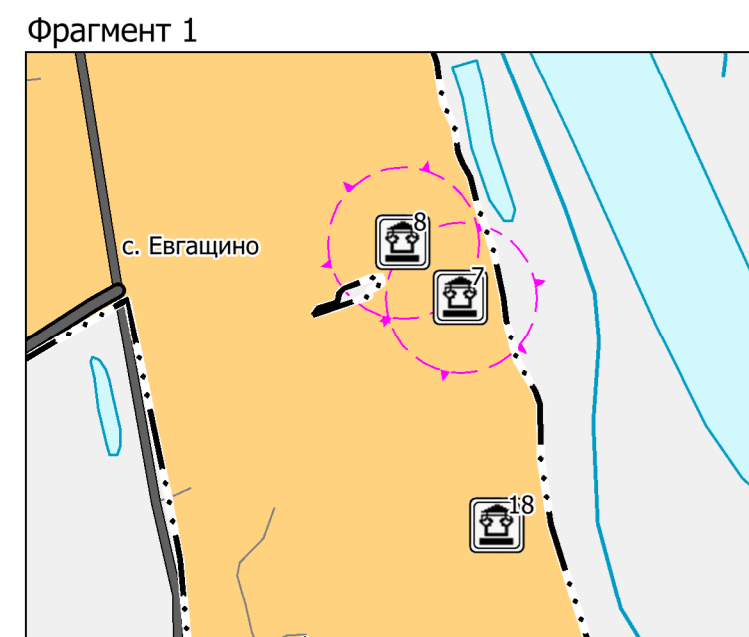
ТЕРРИТОРИИ ОБЪЕКТОВ КУЛЬТУРНОГО НАСЛЕДИЯ

Объекты культурного наследия (ОКН)

- Памятник регионального значения
- Достопримечательное место регионального значения

ОСОБО ОХРАНЯЕМЫЕ ПРИРОДНЫЕ ТЕРРИТОРИИ

- Особо охраняемые природные территории
- Государственный природный заповедник, в том числе биосферный



КОЛОСОВСКИЙ РАЙОН

МУРОМЦЕВСКИЙ РАЙОН

САРГАТСКИЙ РАЙОН

НИЖНЕОМСКИЙ РАЙОН

ГОРЬКОВСКИЙ РАЙОН

Наименование объекта культурного наследия	Местонахождение объекта культурного наследия
Памятники	
1. Деревянные дома в пос. Болшережье, 1912 г.	р.п. Болшережье, ул. Пролетарская, 26 (в ГКН адрес: р.п. Болшережье, ул. Советов ур.д. ул. Пролетарская, 4 23/26.)
2. Деревянные дома в пос. Болшережье, 1912 г.	р.п. Болшережье, ул. Советов, 41
3. Деревянные дома в пос. Болшережье, начало 20 века	р.п. Болшережье, ул. Советов, 43
4. Деревянные дома в пос. Болшережье, начало 20 века	р.п. Болшережье, ул. Советов, 45
5. Деревянные дома в пос. Болшережье, 1912 г.	р.п. Болшережье, ул. Советов, 47
6. Здание первой коммунальной застройки	р.п. Болшережье, ул. Советов, 67
7. Дом, где в ноябре 1919 года размещался штаб 51-й дивизии	с. Евгашино, ул. Ленина, 15
8. Магазин купца Яркова, конец XIX - начало XX в.	с. Евгашино, ул. Партизанская / ул. Советская (ВТН Советская, д. 2 А)
9. Магазин И.И. Чердакова	с. Нитяны, ул. Советская, 80
10. Аллея С.Ж. Косовичилова	с. Нитяны, ул. Советская, 92 (на самом деле - 90)
11. Икона крестьянина А.П. Маркова, конец XVII - начало XX вв.	с. Мотыльно-Посельское (ВТН - ул. Чехова, 30)
12. Жилой дом К. Платовского, 1897 г. (с. Мало-Посельское)	с. Мотыльно-Посельское
13. Жилой дом А.Г. Ивановой, конец XIX - начало XX в. (с. Мало-Посельское)	с. Мотыльно-Посельское
14. Дом А.М. Елова	с. Мотыльно-Старокосовское
15. Икона крестьянина Г.Я. Зубова, конец XVII - начало XIX вв. (с. Старый Карусь, ул. Заречная, 19)	с. Старокосовск, ул. Заречная, 19
16. Дом, где в ноябре 1919 года размещался штаб 51-й дивизии, принимавший участие в освобождении Сибиря от казахских и белогвардейцами в 1919 году	с. (Мало-Посельское) с. Мотыльно-Посельское, ул. Чехова, 19а
17. Дом в котором в 1930 году размещалась правление колхоза им. И.И. Ленина	с. (Мало-Посельское) с. Мотыльно-Посельское, ул. Чехова, 19а
Монументы	
18. Британская могила бойцов на Восток Советов, расстрелянных казахскими в 1919 г.	с. Евгашино, ул. Советская
19. Обелиск оленеводов-участников гражданской войны, 1939 г.	с. Лебяжье, ул. Ленина
20. Британская могила бойцов на Восток Советов, расстрелянных казахскими, 1919 г., 1967 г.	д. Мотыловка
21. Могила красногвардейца Березина, участника Белогвардейцами в 1919 году	с. Ново-Логинино, ул. Береговая
22. Могила создателя-фронтовика Тютюнова, расстрелянного белогвардейцами в 1919 году	с. Старый Карусь (Козыбинск)
23. Могила создателя-фронтовика на глав. мобилизации и боевой армии в 1919 году	с. Старый Карусь (Козыбинск)
24. Британская могила красногвардейца, расстрелянного белогвардейцами в 1918 году	с. Тавяны, ул. Ленина
25. Обелиск оленеводов-участников гражданской войны	с. Шугое (берег реки Новоалександровка)
26. Монумент имену-освобождению, посвященный погибшим в годы Великой Отечественной войны 1941-1945 гг.	Болшережье, ул. Красноармейская
27. Тавямская слобода - одно из древних поселений в долине реки Тавяны, 1662 г.	с. Тавяны
28. Памятник В.И. Ленину, автор скульптор Меньшов	Болшережье
29. Участок Мельничного Сибирского тракта, конец XVIII - нач. XIX вв.	между д. Семеново и с. Новоалександровка
30. Могила неизвестного красноармейца, 1919 г.	д. Сухопаруск
31. Фортет «Ильберский»	с. Фортет, городище Ильберет, Иргизский (Болшерецкий) р-н, с. Волжеская
32. Фортет «Николаевский»	с. Фортет, городище Ильберет, Иргизск
33. Фортет «Иривский»	с. Фортет, городище Ильберет, Иргизск

Общество с ограниченной ответственностью "Научно-проектная организация "Южный градостроительный центр"			
Директор			С. Ю. Трушкин
Главный архитектор проектов			А. Ю. Прохорова
Руководитель группы			Д. В. Чибриков
Архитектор			А. С. Чеботарова
Заказчик:	Администрация Большерековского муниципального района Омской области		
Проект:	Выявление объектов и составление перечня объектов культурного наследия в муниципальном районе Омской области		
Грех:	Материалы по обоснованию в виде карт особо охраняемых природных территорий и территорий объектов культурного наследия (федерального, регионального, местного значения)		
г. Ростов-на-Дону 2022 г.	Заказ № 51-2022	Масштаб 1:100 000	Формат 80x115мм