





# КАРТА ПЛАНИРУЕМОГО РАЗМЕЩЕНИЯ ОБЪЕКТОВ МЕСТНОГО ЗНАЧЕНИЯ В ОБЛАСТИ АВТОДОРОГ МЕСТНОГО ЗНАЧЕНИЯ МЕЖДУ НАСЕЛЕННЫМИ ПУНКТАМИ.

## УСЛОВНЫЕ ОБОЗНАЧЕНИЯ:

ГРАНИЦЫ СУБЪЕКТОВ РОССИЙСКОЙ ФЕДЕРАЦИИ,  
МУНИЦИПАЛЬНЫХ ОБРАЗОВАНИЙ:

Границы единиц административно-территориального  
деления Российской Федерации

-  Граница муниципального района
-  Граница городского поселения
-  Граница сельского поселения
-  Граница населенного пункта

## ОБЪЕКТЫ МЕСТНОГО ЗНАЧЕНИЯ

ОБЪЕКТЫ ТРАНСПОРТНОЙ ИНФРАСТРУКТУРЫ

Автомобильные дороги

-  Автомобильные дороги местного значения

Объекты обслуживания и хранения автомобильного транспорта

-  Станция автозаправочная

Улично-дорожная сеть городского населенного пункта

-  Дорожка велосипедная

ТАРСКИЙ РАЙОН

КОЛОСОВСКИЙ  
РАЙОН

МУРОМЦЕВСКИЙ  
РАЙОН

САРГАТСКИЙ  
РАЙОН

НИЖНЕОМСКИЙ  
РАЙОН

ГОРЬКОВСКИЙ РАЙОН

## СПРАВОЧНАЯ ИНФОРМАЦИЯ

ТЕРРИТОРИИ



-  Земли населенных пунктов

ПРИРОДНЫЕ ОБЪЕКТЫ

Леса




-  Леса защитные и эксплуатационные

Поверхностные водные объекты

-  Водоток (река, ручей, канал)
-  Водоем (озеро, пруд, обводненный карьер, водохранилище)

ОБЪЕКТЫ ТРАНСПОРТНОЙ ИНФРАСТРУКТУРЫ

Автомобильные дороги

-  Автомобильные дороги регионального или межмуниципального значения
-  Автомобильные дороги местного значения
-  Автомобильные дороги прочие

| Общество с ограниченной ответственностью<br>"Научно-проектная организация<br>"Южный градостроительный центр" |  |                      |                     |
|--|--|----------------------|---------------------|
| Директор   |  |                      | С. Ю. Труханов      |
| Главный архитектор проектов  |  |                      | А. Ю. Прохорова     |
| Руководитель группы  |  |                      | Д. В. Чеботарев     |
| Архитектор   |  |                      | А. С. Чеботарева    |
| Заказчик:  | Администрация Большерецкого муниципального района Омской области   |                      |                     |
| Проект:  | Выявление и оценка в Стратегическом плане развития Большерецкого муниципального района Омской области                      |                      |                     |
| Чертеж:  | Карта планируемого размещения объектов местного значения в области автодорог местного значения между населенными пунктами. |                      |                     |
| г. Ростов-на-Дону<br>2022 г.   | Заказ №<br>51-2022   | Масштаб<br>1:100 000 | Формат<br>90x115(л) |