





КАРТА ПЛАНИРУЕМОГО РАЗМЕЩЕНИЯ ОБЪЕКТОВ МЕСТНОГО ЗНАЧЕНИЯ В ОБЛАСТИ ЭНЕРГЕТИКИ.

УСЛОВНЫЕ ОБОЗНАЧЕНИЯ:

ГРАНИЦЫ СУБЪЕКТОВ РОССИЙСКОЙ ФЕДЕРАЦИИ,
МУНИЦИПАЛЬНЫХ ОБРАЗОВАНИЙ:

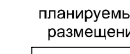
Границы единиц административно-территориального
деления Российской Федерации

-  Граница муниципального района
-  Граница городского поселения
-  Граница сельского поселения
-  Граница населенного пункта

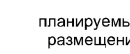
ОБЪЕКТЫ МЕСТНОГО ЗНАЧЕНИЯ

ОБЪЕКТЫ ТРУБОПРОВОДНОГО ТРАНСПОРТА И ИНЖЕНЕРНОЙ ИНФРАСТРУКТУРЫ

Распределительные трубопроводы для транспортировки газа

-  Газопровод распределительный высокого давления

Сети водоснабжения

-  Водопровод

ТАРСКИЙ РАЙОН

КОЛОСОВСКИЙ
РАЙОН

МУРОМЦЕВСКИЙ
РАЙОН


САРГАТСКИЙ
РАЙОН

НИЖНЕОМСКИЙ
РАЙОН

ГОРЬКОВСКИЙ РАЙОН

СПРАВОЧНАЯ ИНФОРМАЦИЯ

ТЕРРИТОРИИ



-  Земли населенных пунктов

ПРИРОДНЫЕ ОБЪЕКТЫ

Леса

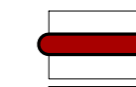
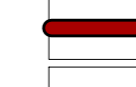

-  Леса защитные и эксплуатационные

Поверхностные водные объекты

-  Водоток (река, ручей, канал)
-  Водоём (озеро, пруд, обводненный карьер, водохранилище)

ОБЪЕКТЫ ТРАНСПОРТНОЙ ИНФРАСТРУКТУРЫ

Автомобильные дороги

-  Автомобильные дороги регионального или межмуниципального значения
-  Автомобильные дороги местного значения
-  Автомобильные дороги прочие

Общество с ограниченной ответственностью "Научно-проектная организация "Южный градостроительный центр"			
Директор			С. Ю. Труханова
Главный архитектор проектов			А. Ю. Прохорова
Руководитель группы			Д. В. Чеботарев
Архитектор			А. С. Чеботарева
Заказчик:	Администрация Большерецкого муниципального района Омской области		
Проект:	Выявление земельных и иных территорий для размещения объектов местного значения в области энергетики		
Чертеж:	Карта планируемого размещения объектов местного значения в области энергетики		
г. Ростов-на-Дону 2022 г.	Заказ № 51-2022	Масштаб 1:100 000	Формат 90x119(л)