ГЕНЕРАЛЬНЫЙ ПЛАН Старокарасукского сельского поселения Большереченского муниципального района Омской области
Карта планируемого размещения объектов местного значения поселения

Приложение № 2
к Решению Совета
Большереченского муниципального
района Омской области
от ________ № _____

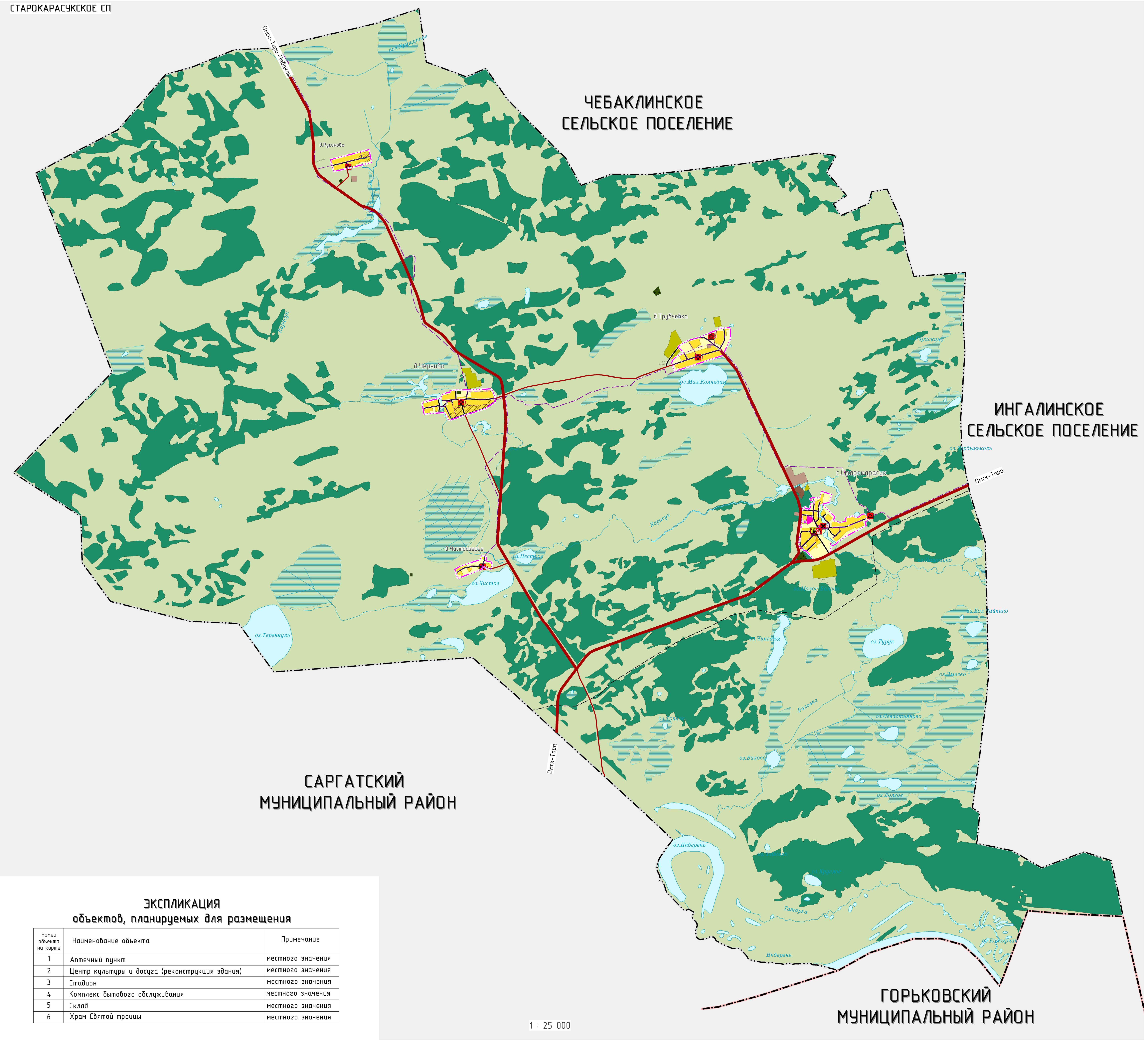
СТАРОКАРАСУКСКОЕ СП
Омск-Тара-Чебаклы
бол.Крушинное
д.Русиново
ЧЕБАКЛИНСКОЕ СЕЛЬСКОЕ ПОСЕЛЕНИЕ
д.Трубчевка
оз.Мал.Колчедан
оз.Тараскино
д.Черново
Карасук
ИНГАЛИНСКОЕ СЕЛЬСКОЕ ПОСЕЛЕНИЕ
оз.Чердынколь
Омск-Тара
с.Старокарасук
оз.Пашельно
оз.Малое Балово
оз.Бол.Чайкино
д.Чистоозерье
оз.Пестрое
оз.Чистое
оз.Теренкуль
оз.Чингалы
оз.Турук
оз.Змеево
Баловка
оз.Севастьяново
оз.Топкое
оз.Балово
оз.Долгое
Омск-Тара
САРГАТСКИЙ МУНИЦИПАЛЬНЫЙ РАЙОН
оз.Инберень
оз.Чайкино
оз.Круглое
Татарка
Инберень
оз.Камырчак
ГОРЬКОВСКИЙ МУНИЦИПАЛЬНЫЙ РАЙОН
1 : 25 000

ЭКСПЛИКАЦИЯ
объектов, планируемых для размещения

Номер объекта на карте	Наименование объекта	Примечание
1	Аптечный пункт	местного значения
2	Центр культуры и досуга (реконструкция здания)	местного значения
3	Стадион	местного значения
4	Комплекс бытового обслуживания	местного значения
5	Склад	местного значения
6	Храм Святой троицы	местного значения

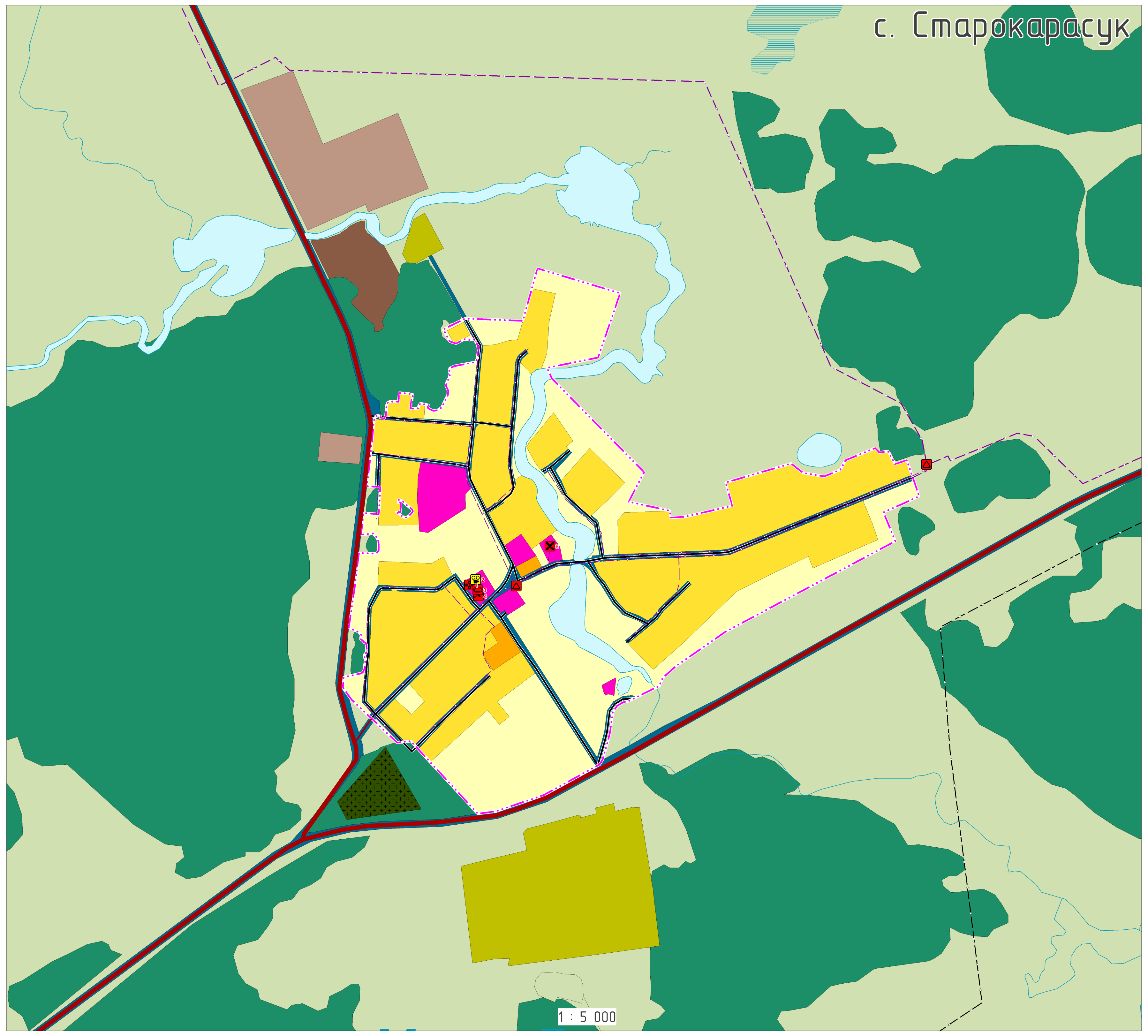
с. Старокарасук
1 : 5 000

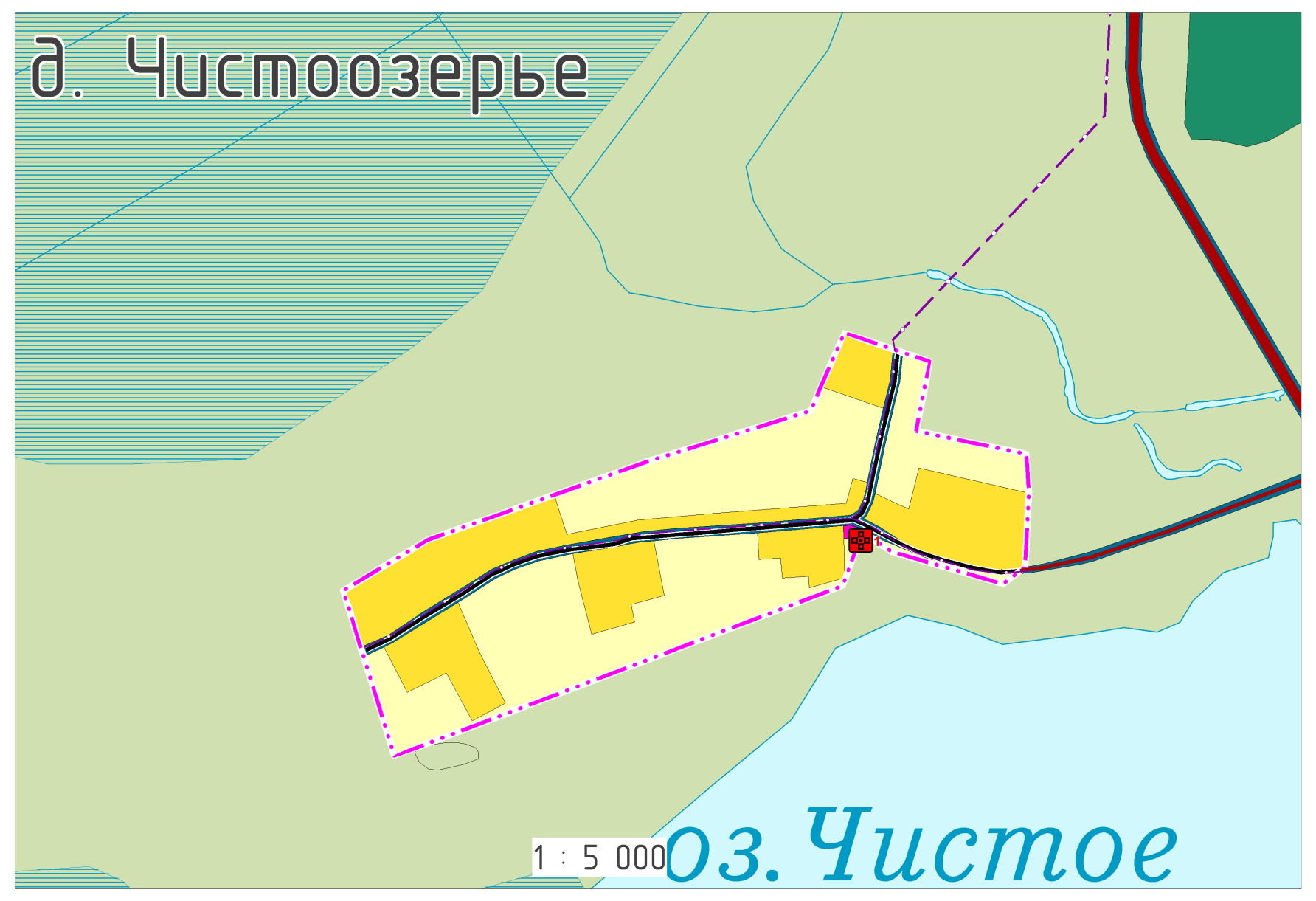
д. Чистоозерье
оз.Чистое
1 : 5 000

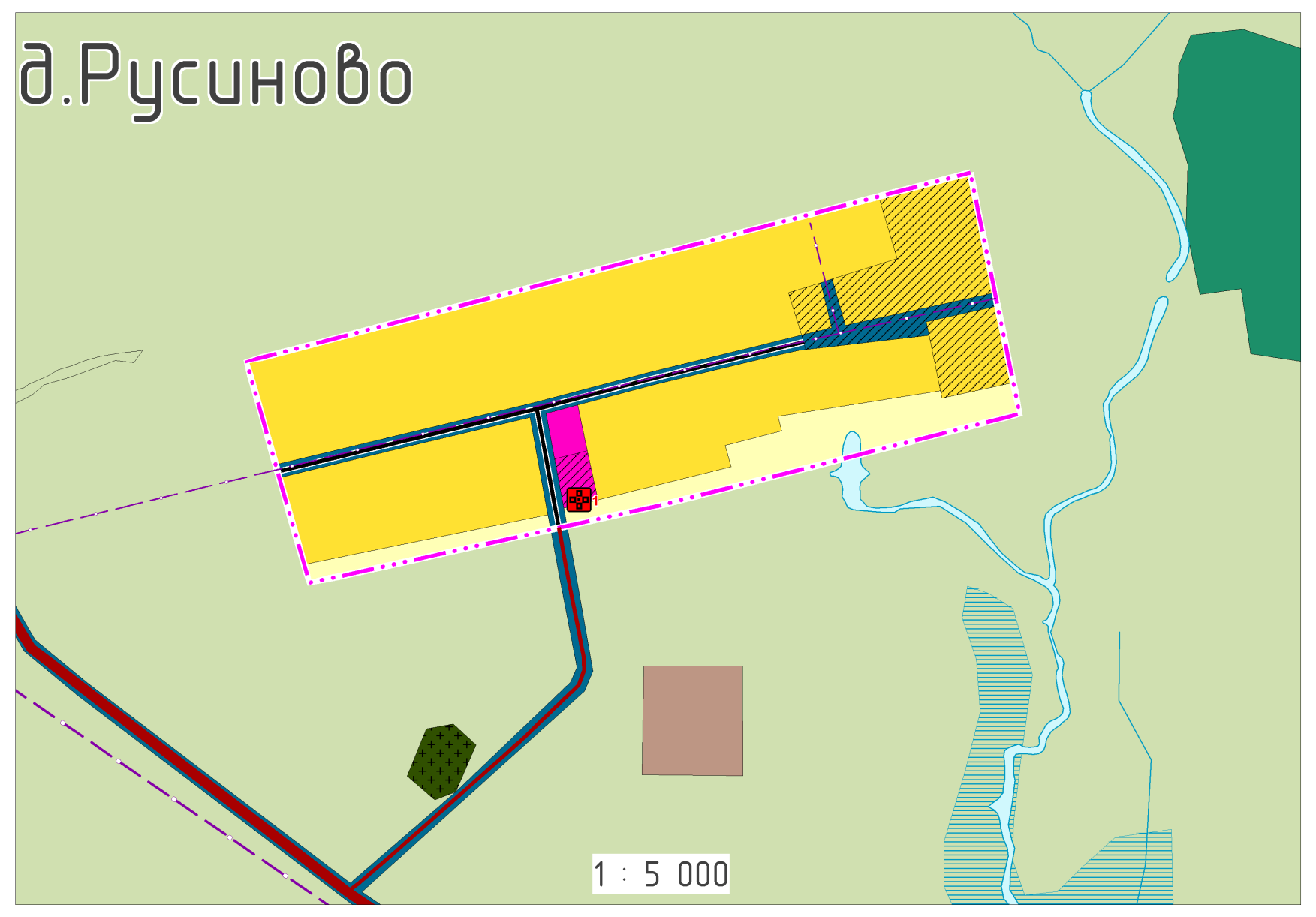
д.Русиново
1 : 5 000

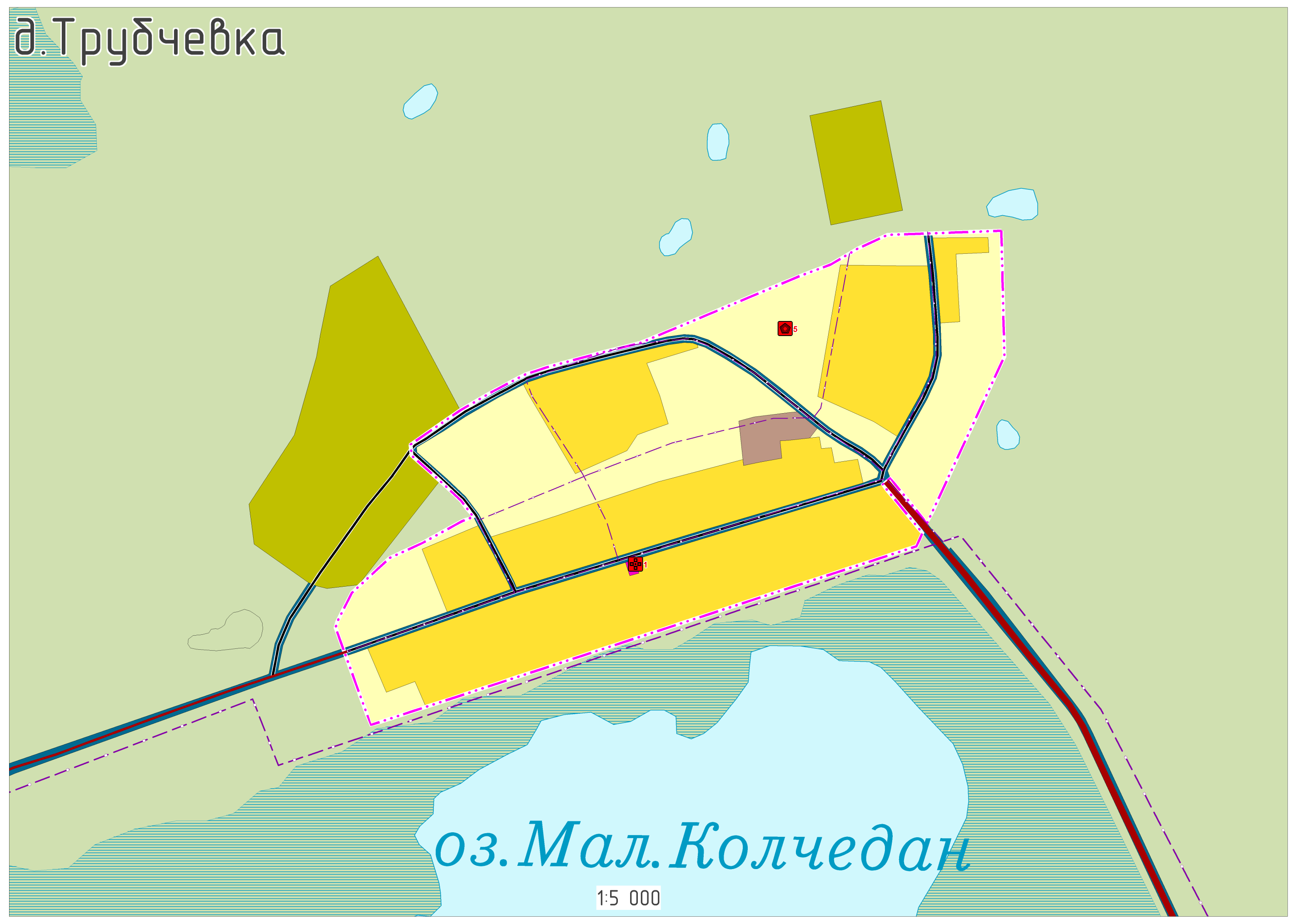
д.Трубчевка
оз.Мал.Колчедан
1:5 000

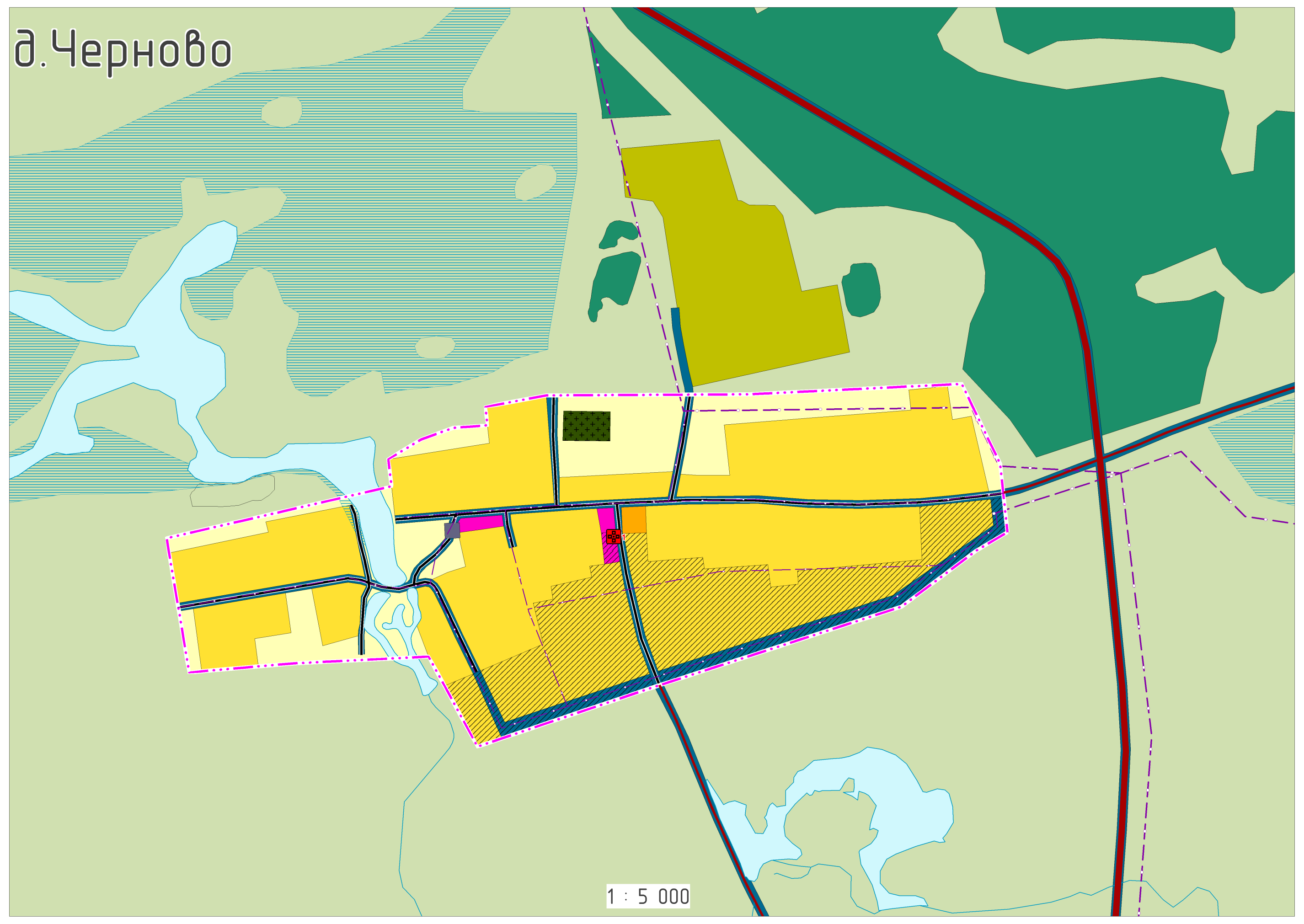
д.Черново
1 : 5 000

УСЛОВНЫЕ ОБОЗНАЧЕНИЯ

Реконструкция Планируемый Существующий

Границы субъектов Российской Федерации, муниципальных образований, населенных пунктов

- Граница муниципального района
- Граница сельского поселения
- Граница населенного пункта

Объекты социальной инфраструктуры, отдыха и туризма, санаторно-курортного назначения

Объекты культуры и искусства

Местного значения

- Объект культурно-досугового (клубного) типа

Объекты физической культуры и массового спорта

Местного значения

- Спортивное сооружение

Объекты здравоохранения

Местного значения

- Аптечная организация

Прочие объекты обслуживания

Местного значения

- Объект религиозной организации (объединения)
- Непроизводственные объекты коммунально-бытового обслуживания и предоставления персональных услуг

Предприятия промышленности, сельского и лесного хозяйства, объекты утилизации и переработки отходов производства и потребления

Прочие объекты, связанные с производственной деятельностью

Местного значения

- Объект, связанный с производственной деятельностью

Объекты транспортной инфраструктуры

Автомобильные дороги

Регионального значения

- Автомобильные дороги регионального или межмуниципального значения

Местного значения

- Автомобильные дороги местного значения

Улично-дорожная сеть сельского населенного пункта

Местного значения

- Улица в жилой застройке

Объекты трубопроводного транспорта и инженерной инфраструктуры

Магистральные трубопроводы для транспортировки жидких и газообразных углеводородов

Регионального значения

- Магистральный газопровод

Объекты добычи и транспортировки газа

Местного значения

- Газораспределительная станция (ГРС)

Распределительные трубопроводы для транспортировки газа

Регионального значения

- Газопровод распределительный высокого давления

Местного значения

- Газопровод распределительный среднего давления
- Газопровод распределительный низкого давления

Функциональные зоны

- Зона застройки индивидуальными жилыми домами
- Зона застройки малоэтажными жилыми домами (до 4 этажей, включая мансардный)
- Общественно-деловые зоны
- Производственная зона
- Коммунально-складская зона
- Зона инженерной инфраструктуры
- Зона транспортной инфраструктуры
- Зоны сельскохозяйственного использования
- Зона сельскохозяйственных угодий
- Производственная зона сельскохозяйственных предприятий
- Зона лесов
- Зона кладбищ
- Зона акваторий

Природные объекты

Поверхностные водные объекты

- Водоток (река, ручей, канал)
- Водоем (озеро, пруд, обводненный карьер, водохранилище)
- Болото

						0004-21-2-7-ПР-ГП
Изм.	Кол.уч	Лист	№ док.	Подпись	Дата	"Генеральный план Старокарасукского сельского поселения Большереченского муниципального района Омской области"
Глав.инженер		Райх В.И.				Утверждаемая часть — Стадия: ГП; Карта: 1; Листов: 2
Гл.инж.ЗО		Сарвилина Н.В.				
Инженер		Шарыгина И.С.				Карта планируемого размещения объектов местного значения поселения — АО "ЦГТ"